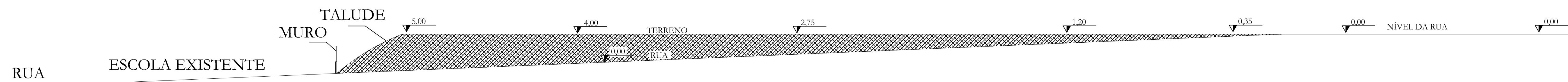
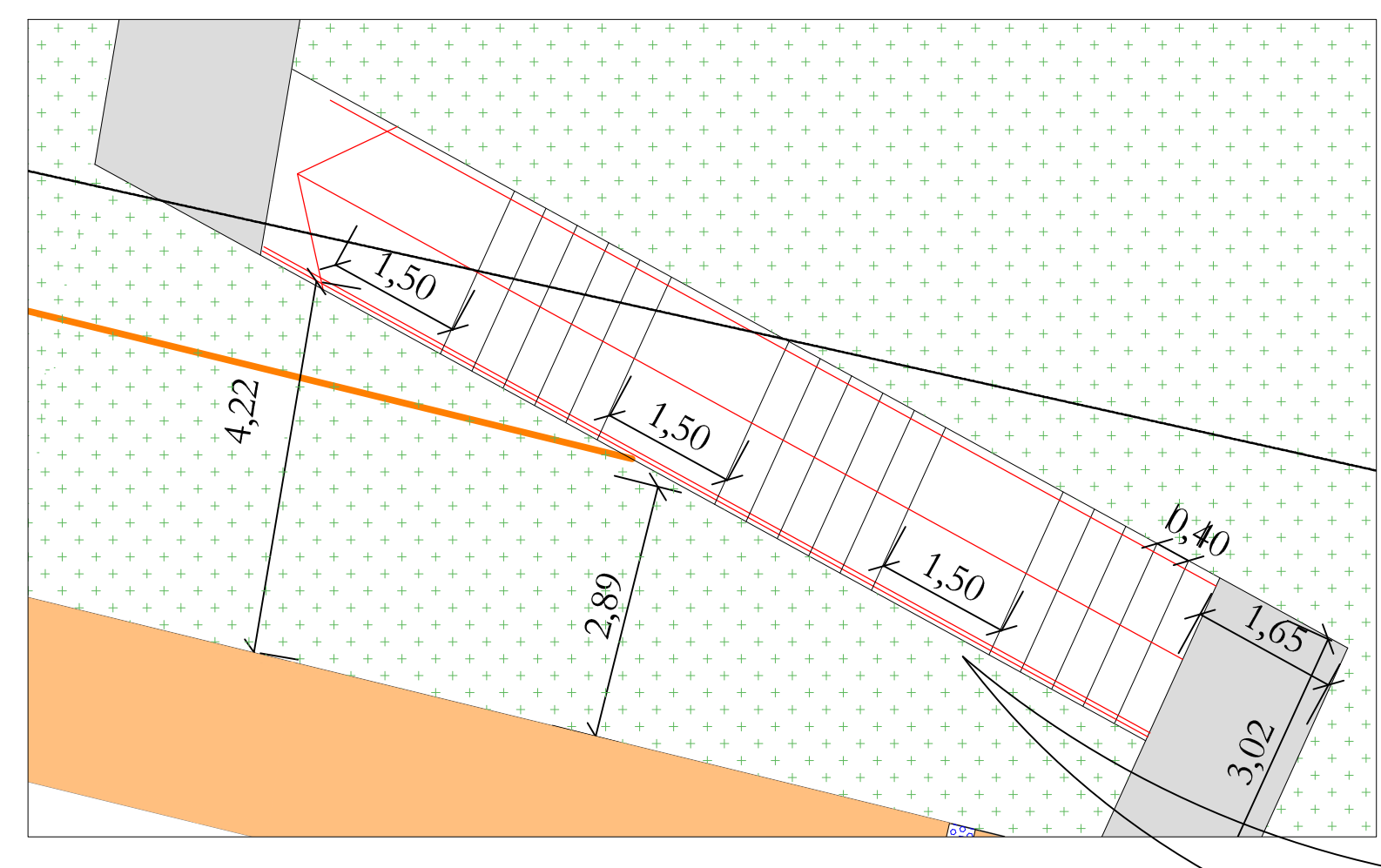


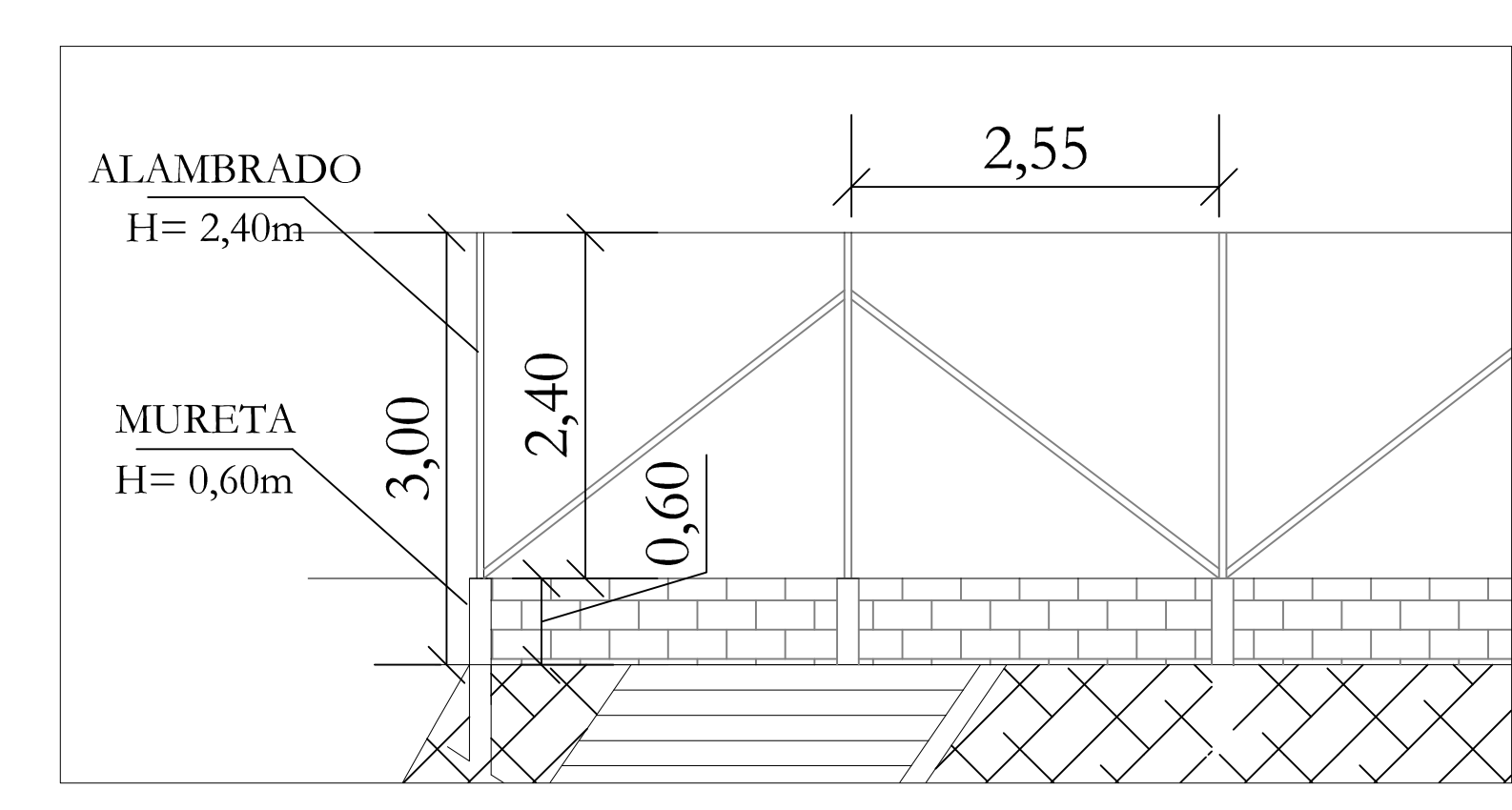
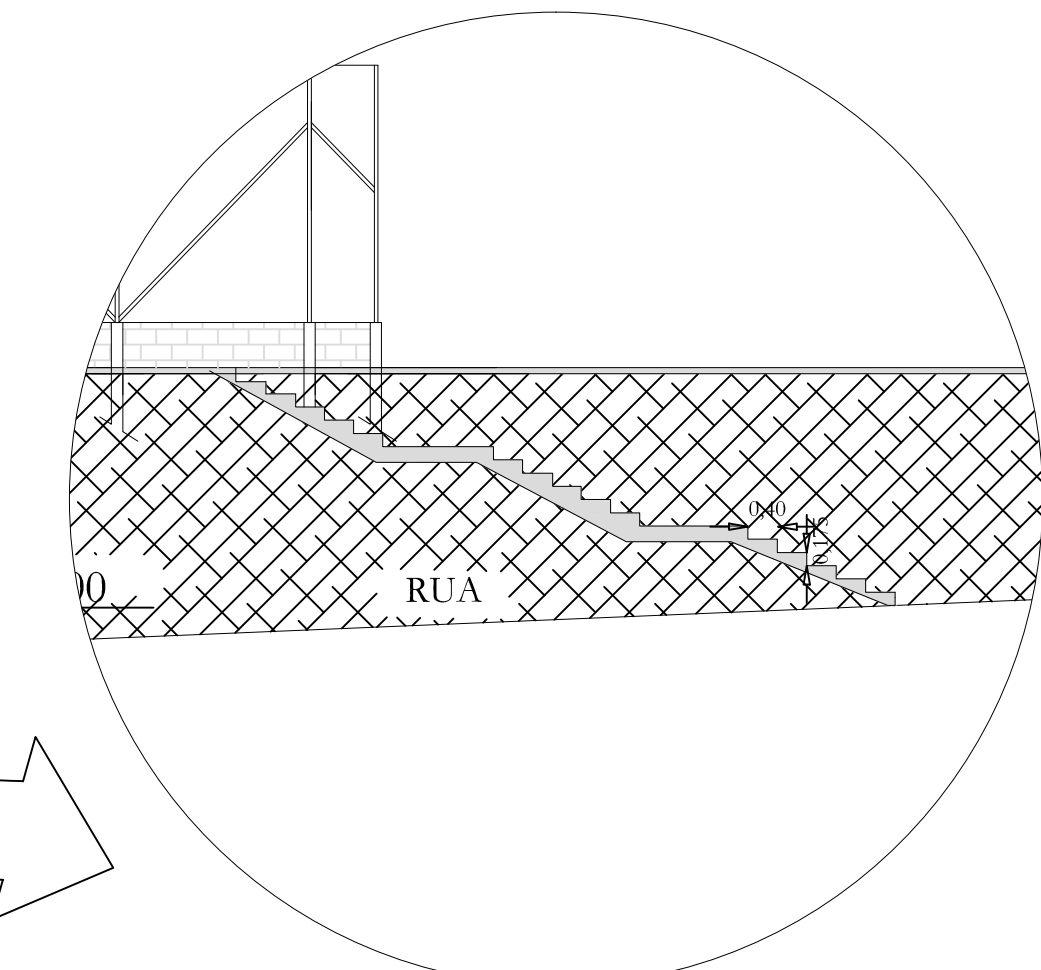
Planta Baixa
Esc.: 1:125



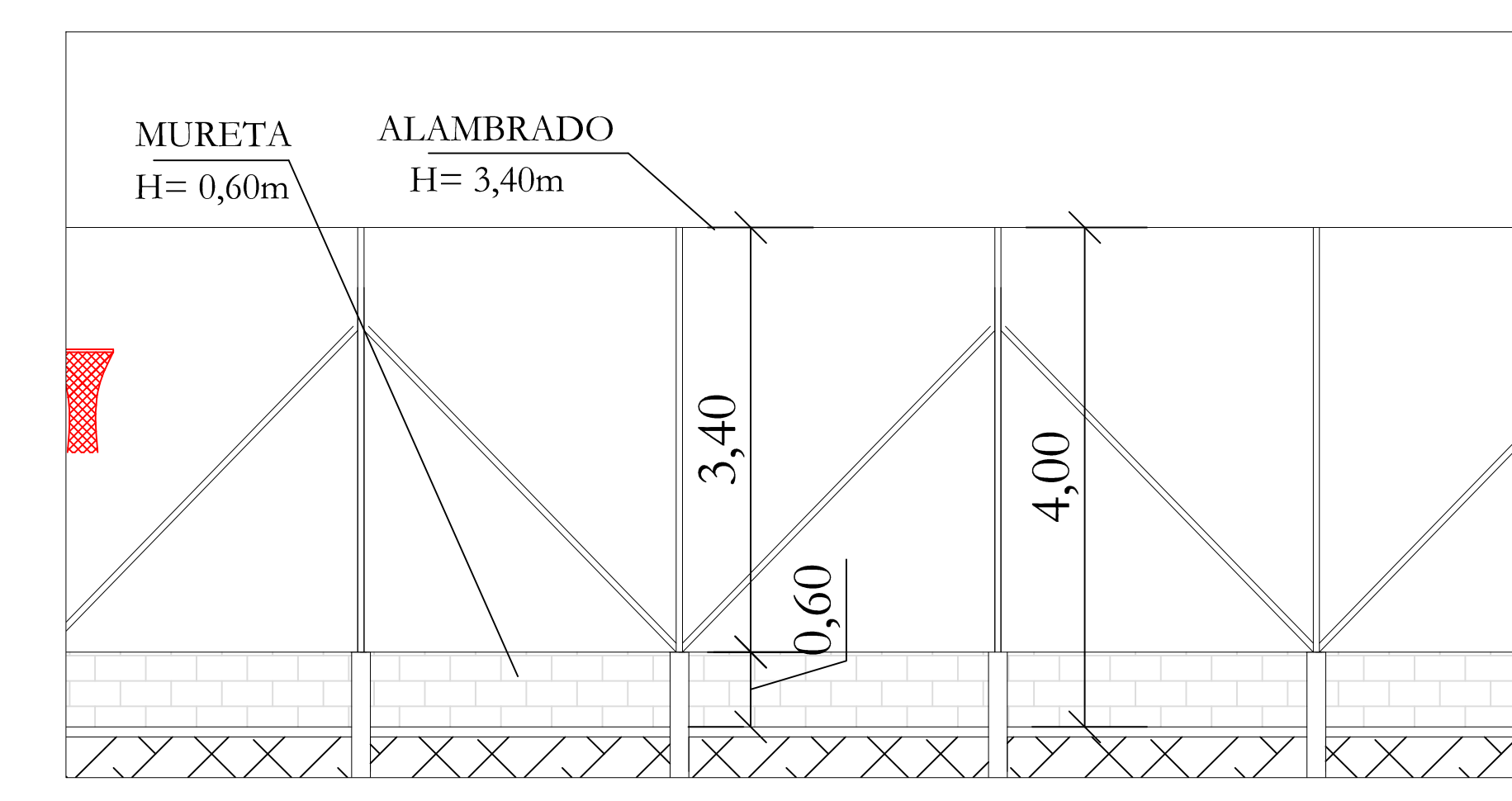
Perfil do Terreno
Esc.: 1:125



DETALHE ESCADA
Esc.: 1:100



DETALHE ALAMBRADO DE FECHAMENTO
Esc.: 1:50



DETALHE ALAMBRADO DA QUADRA
Esc.: 1:50

LEGENDA

- 16,40m² de CALÇADA - Largura 2,00m
- 1778,65m² de GRAMA BATATAIS
- 67,67m² CONCRETO (pista de caminhada, acesso ao campo e playground)
- 130,20m² Azulejo Cerâmico (Banheiros)
28,42m² Piso (Banheiros)
- 350,00m² ALAMBRADO FECHAMENTO h=3,00m
- 125,00 ml ALAMBRADO FECHAMENTO QUADRA h=4,00
- 405,18m² - Piso Playground

ÁREAS CONTRUÍDAS
792,00m ² QUADRA POLIESPORTIVA
108,00m ² ÁREA COMUM (BANHEIROS)
320,20m ² PISTA DE CAMINHADA
405,18m ² ÁREA PLAYGROUND
2.100,86m² ÁREA TOTAL

PREFEITURA DA ESTÂNCIA TURÍSTICA DE SÃO ROQUE
DEPARTAMENTO DE PLANEJAMENTO E MEIO AMBIENTE

SÃO ROQUE

CONSTRUÇÃO DE ÁREA PARA PRÁTICA DE ESPORTES E LAZER

RUA MADRESSILVA, s/n - BAIRRO VILA AMARAL E JARDIM CONCEIÇÃO - SÃO ROQUE / SP

LOCALIZAÇÃO: Indicada

AUTOR DO PROJETO	EVANILDO NUNES DE SOUZA Engenheiro Civil
PROJETO ARQUITETÔNICO	Quadra Poliesportiva Vila Amarel
DATA	02/05