



# *Câmara Municipal da Estância Turística de São Roque*



Rua São Paulo, 355 - Jd. Renê - CEP 18135-125 - Caixa Postal 80 - CEP 18130-970

**CNPJ/MF:** 50.804.079/0001-81 - **Fone:** (11) 4784-8444 - **Fax:** (11) 4784-8447

**Site:** [www.camarasaoroque.sp.gov.br](http://www.camarasaoroque.sp.gov.br) | **E-mail:** [camarasaoroque@camarasaoroque.sp.gov.br](mailto:camarasaoroque@camarasaoroque.sp.gov.br)  
São Roque - 'A Terra do Vinho e Bonita por Natureza'

## **EXPOSIÇÃO DE MOTIVOS AO PROJETO DE LEI Nº 67/2022-L, DE 30 DE MAIO DE 2022, DE AUTORIA DO VEREADOR ROGÉRIO JEAN DA SILVA**

As vias que se pretende denominar pelo presente projeto de lei já são conhecidas pelos nomes propostos, constando inclusive em aplicativos e sites de navegação como tal, de sorte que a denominação visa apenas salvaguardar o interesse público e assim, resguarda-se o hábito social da região, permitindo às pessoas que prestem uma informação segura e verídica.

Isso posto, ROGÉRIO JEAN DA SILVA, por intermédio do Protocolo nº CETSRS 30/05/2022 - 17:06 7115/2022, de 30 de maio de 2022, apresenta ao Egrégio Plenário o seguinte Projeto de Lei:

**PROTOCOLO Nº CETSRS 30/05/2022 - 17:06 7115/2022**

# *Câmara Municipal da Estância Turística de São Roque*



Rua São Paulo, 355 - Jd. Renê - CEP 18135-125 - Caixa Postal 80 - CEP 18130-970

**CNPJ/MF:** 50.804.079/0001-81 - **Fone:** (11) 4784-8444 - **Fax:** (11) 4784-8447

**Site:** [www.camarasaoroque.sp.gov.br](http://www.camarasaoroque.sp.gov.br) | **E-mail:** [camarasaoroque@camarasaoroque.sp.gov.br](mailto:camarasaoroque@camarasaoroque.sp.gov.br)  
São Roque - 'A Terra do Vinho e Bonita por Natureza'

## **PROJETO DE LEI Nº 67/2022**

De 30 de maio de 2022.

### ***Dá denominação a vias públicas localizadas no Parque Recreio Mirante.***

O Prefeito Municipal da Estância Turística de São Roque,

Faço saber que a Câmara Municipal da Estância Turística de São Roque decreta e eu promulgo a seguinte Lei:

**Art. 1º** Fica denominada “Rua Francisco Portinari” a via pública conhecida pelo mesmo nome, com início na Avenida do Sol e término no Balão de Retorno que dá acesso aos Lotes 51, 52 e 65, e conta com 1.000,00 metros de comprimento por 8,00 metros de largura.

**Art. 2º** Fica denominada “Rua Pancetti”, a via pública com início na via denominada Francisco Portinari e término no Balão de Retorno que dá acesso aos Lotes 90 e 138, e conta com 329,40 metros de comprimento por 8,00 metros de largura.

**Art. 3º** Fica denominada “Rua Bolloni”, a via pública com início na via denominada Rua Francisco Portinari e término no Balão de Retorno que dá acesso aos Lotes 71 e 77, e conta com 320,00 metros de comprimento por 8,00 metros de largura.

**Art. 4º** Faz parte da presente Lei croqui das vias públicas ora denominadas.

**Art. 5º** As despesas decorrentes com a execução desta Lei correrão por conta de dotação própria do orçamento vigente, suplementada se necessário.

**Art. 6º** Esta Lei entra em vigor na data de sua publicação.

Sala das Sessões “Dr. Júlio Arantes de Freitas”,  
30 de maio de 2022.

**ROGÉRIO JEAN DA SILVA**  
Vereador

PROCOLO Nº CETSUR 30/05/2022 - 17:06 7115/2022

# Câmara Municipal da Estância Turística de São Roque

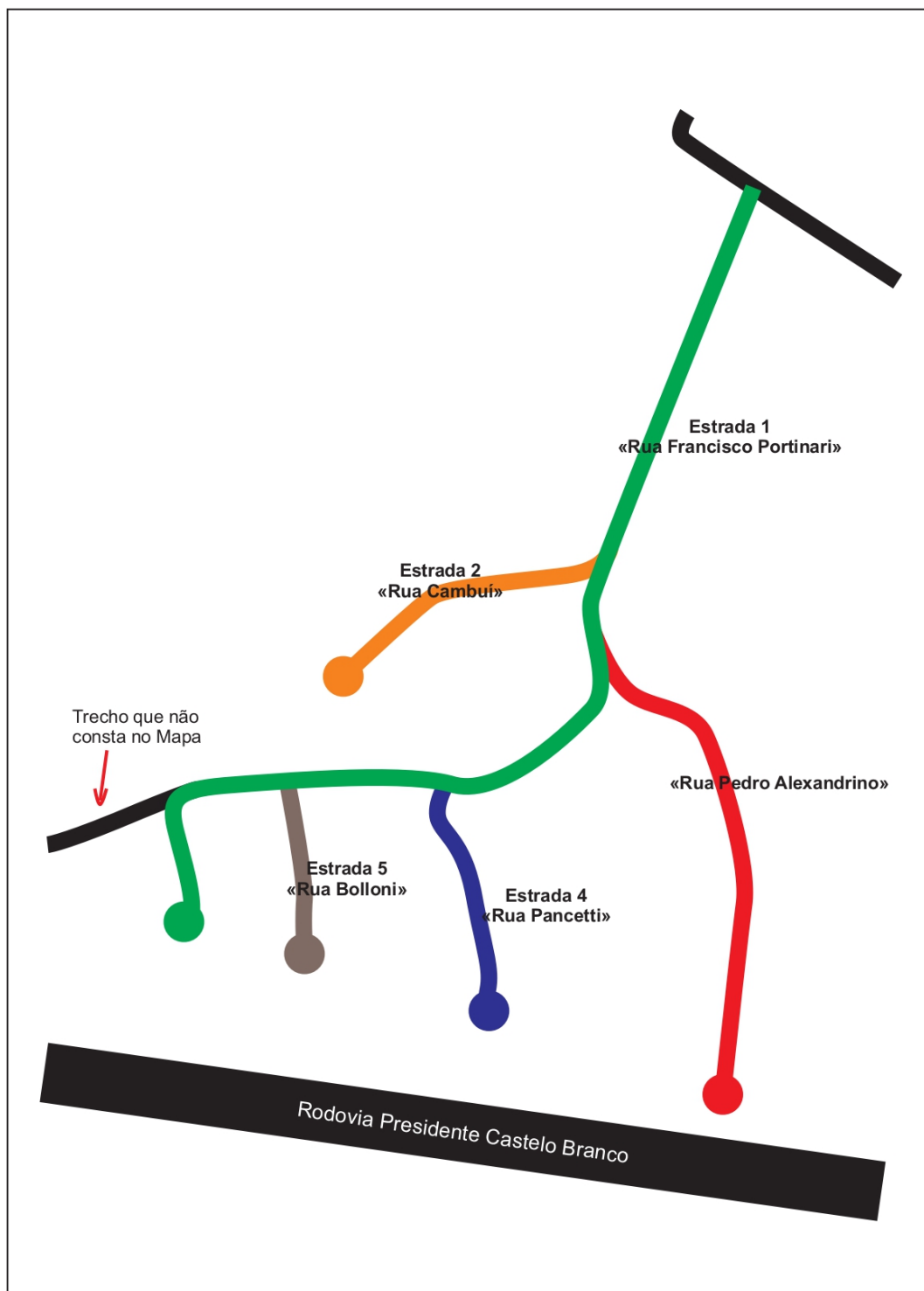


Rua São Paulo, 355 - Jd. Renê - CEP 18135-125 - Caixa Postal 80 - CEP 18130-970

**CNPJ/MF:** 50.804.079/0001-81 - **Fone:** (11) 4784-8444 - **Fax:** (11) 4784-8447

**Site:** [www.camarasaoroque.sp.gov.br](http://www.camarasaoroque.sp.gov.br) | **E-mail:** [camarasaoroque@camarasaoroque.sp.gov.br](mailto:camarasaoroque@camarasaoroque.sp.gov.br)  
São Roque - 'A Terra do Vinho e Bonita por Natureza'

## ANEXO





## OFÍCIO CERTIDÃO Nº 038/2022

São Roque, 04 de abril de 2022.

Excelentíssimo Senhor Prefeito,

Nos termos do § 1º, Artigo 12, da Lei nº 2.740, de 05/12/2002, e do Artigo 1º da Lei nº 2.376, de 09/06/1997, solicitamos os bons ofícios de Vossa Excelência junto à Prefeitura, no sentido de que seja providenciada a expedição de **CERTIDÃO** das seguintes vias públicas localizadas no Parque Recreio Mirante "CONDOMÍNIO PORTA DO SOL": Estrada 1, Estrada 2, Estrada 4, Estrada 5, e via pública sem saída com início na Estrada 1 (primeira do lado esquerdo após a Estrada 2), conforme MAPA, croqui e demais informações que seguem anexos, informando se tais vias são oficiais e se possuem denominações) oficiais, **bem como informar suas dimensões. Se as vias não forem oficiais, solicitamos comunicar se as mesmas são de domínio público. Em sendo, informar desde quando, ou ao menos, se o são há mais de 05 (cinco) anos.** Caso não haja informação sobre o tempo de domínio público das vias, solicitamos ainda que conste da Certidão se há, no cadastro imobiliário da Prefeitura, imóvel localizado nas mesmas e há quanto tempo, conforme preceitua a Lei 3.134 de 08/02/2008. Solicitamos ainda que junto à CERTIDÃO seja anexado um croqui do local.

**Salientamos que a simples informação de que a via já possui denominação NÃO ATENDE AO SOLICITADO no presente Ofício.**

Na certeza de que dispensará especial atenção ao pedido, desde já agradeço, renovando meus mais sinceros protestos de elevada estima e de distinta consideração.

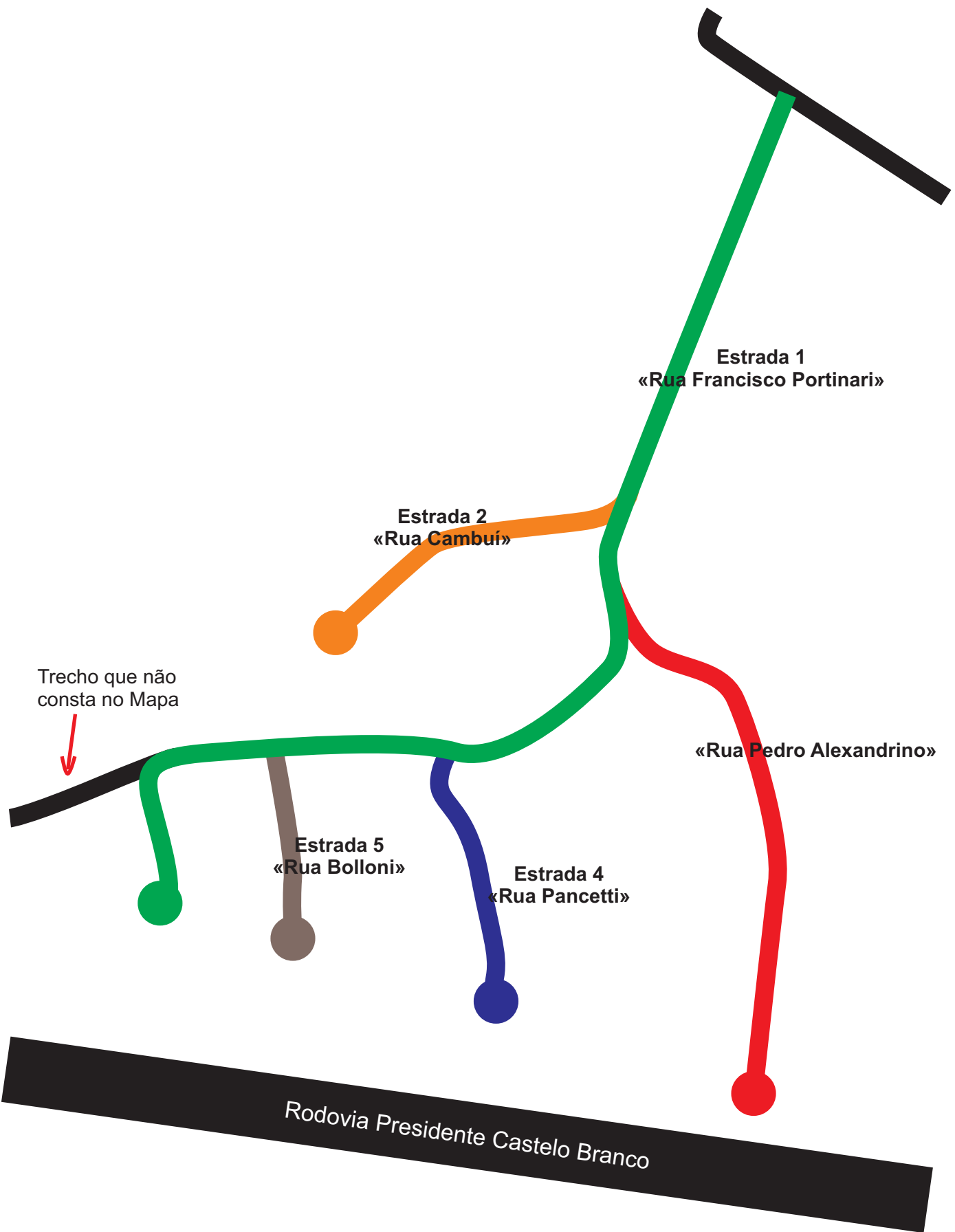
Atenciosamente,

**JULIO ANTONIO MARIANO**  
Presidente

**ROGÉRIO JEAN DA SILVA**  
**CABO JEAN**  
Vereador

Ao  
Excelentíssimo Senhor  
**MARCOS AUGUSTO ISSA HENRIQUES DE ARAÚJO**  
DD. Prefeito da Estância Turística de São Roque – SP





Estrada sem referência no Mapa  
Possui Placa Indicativa de  
«Rua Pedro Alexandrino»



Próximo aos lotes 110 / 145



Antes dos lotes 110 /145

Entrada da via pública que consta como  
«Estrada 2» no Mapa e possui Placa  
Indicativa de «Rua Cambuí»





Entrada da via pública que consta como  
«Estrada 1» no Mapa e possui Placa  
Indicativa de «Rua Francisco Portinari»



Entrada da via pública que consta como  
«Estrada 4» no Mapa e possui Placa  
Indicativa de «Rua Pancetti»



Entrada da via pública que consta como  
«Estrada 5» no Mapa e possui Placa  
Indicativa de «Rua Bolloni»



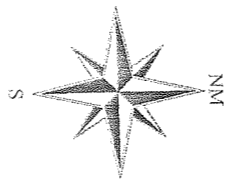
**Entrada da via pública que não existe no Mapa**  
à esquerda é o final da via pública que consta como  
«Estrada 1" no Mapa e possui Placa Indicativa de  
«Francisco Portinari»





PREFEITURA DA ESPANCA TURISTICA DE SÃO ROQUE  
 SECRETARIA MUNICIPAL DE PLANEJAMENTO E ADMINISTRAÇÃO  
 DEPARTAMENTO DE REGISTRO E CADASTRO  
 FOLHA: 01/01  
 DATA: 15/05/2014

LITERINA  
 DISTRIBUIÇÃO CANALIZADA  
 SERVIÇOS





GABINETE DO PREFEITO

OF N° 348/2022/GP

São Roque, 30 de maio de 2022.

**Assunto: Encaminha Resposta ao Ofício Certidão N° 038/2022**

Excelentíssimo Senhor Presidente,

Venho encaminhar a Vossa Excelência a resposta ao Ofício Certidão N° 038/2022 do Departamento de Planejamento e Meio Ambiente que resultou na emissão da **Certidão N° 041/2022**.

Na certeza de que dará especial atenção a este Ofício, renovo meus votos de elevada estima e distinta consideração.

Atenciosamente,

MARCOS AUGUSTO ISSA  
HENRIQUES DE  
ARAUJO:14495849859

Assinado de forma digital por  
MARCOS AUGUSTO ISSA HENRIQUES  
DE ARAUJO:14495849859  
Dados: 2022.05.30 11:11:04 -03'00'

**MARCOS AUGUSTO ISSA HENRIQUES DE ARAÚJO**  
Prefeito da Estância Turística de São Roque

Ao Excelentíssimo Senhor  
**JULIO ANTONIO MARIANO**  
DD. Presidente da Câmara Municipal  
Estância Turística São Roque - SP

## CERTIDÃO Nº. 041/2022

**Certifico**, conforme solicitado através do **Ofício Certidão nº. 38/2022**, da Câmara Municipal da Estância Turística de São Roque, que as Vias em referência identificadas como **“Estrada 01”**, é de Domínio Público, faz parte do Sistema Viário do Município, não possui denominação oficial, é conhecida como **“Rua Francisco Portinari”**, com início na Avenida do Sol e término no Balão de Retorno que dá acesso aos Lotes 51,52 e 65, conta com 1.000,00 m de comprimento por 8,00 m de largura. **“Estrada 02”** oficializada conforme Lei nº 3.024 de 07 de março de 2007. **“Estrada 04”** é de Domínio Público, faz parte do Sistema Viário do Município, não possui denominação oficial, é conhecida como **“Rua Pancetti”**, com início na Estrada 01 e término no Balão de Retorno que dá acesso aos Lotes 90 e 138, conta com 329,40 m de comprimento por 8,00 m de largura. **“Estrada 05”** é de Domínio Público, faz parte do Sistema Viário do Município, não possui denominação oficial, é conhecida como **“Rua Bolloni”**, com início na Estrada 01 e término no Balão de Retorno que dá acesso aos Lotes 71 e 77, conta com 320,00 m de comprimento por 8,00 m de largura. A **“Rua Pedro Alexandro”** está inserida no Município de Mairinque. Segue croqui anexo.

Eu *Roselene Aparecida Simões Natarula*  
(Roselene Aparecida Simões Natarula), digitei e providenciei a impressão.

Eu *Alexandre Valente Oliani*  
(Alexandre Valente Oliani), certifiquei aos onze dias do mês de maio do ano de dois mil e vinte e dois. =.=.=.=.