



Câmara Municipal da Estância Turística de São Roque

Vereador Dr. Júlio de Lucca

OFÍCIO PRESIDENTE CERTIDÃO nº 21/2013

São Roque, 1º de março de 2013.


Excelentíssimo Senhor Prefeito,

Nos termos da Lei nº 2.740, de 05/12/2002, em seu artigo 12, parágrafo único, solicito os bons ofícios de Vossa Excelência junto à Prefeitura, no sentido de que seja providenciada a expedição de **Certidão das vias do "Condomínio Vale das Flores", que fica às margens da Rodovia Quintino de Lima (próximo ao KM 10), Distrito de Canguera**, informando se tais vias são oficiais e se possuem denominação oficial, **bem como informar suas dimensões, início e término. e se as mesmas são de domínio público. Em sendo, informar desde quando, ou ao menos, se o são há mais de 05 (cinco) anos.**

Solicitamos, ainda, junto à CERTIDÃO a anexação de mapa ou planta do local.

Na certeza de que dispensará especial atenção ao pedido, desde já agradecemos, renovando nossos mais sinceros protestos de elevada estima e de distinta consideração.

Atenciosamente,


RODRIGO NUNES DE OLIVEIRA
Presidente


DONIZETE PLÍNIO ANTÔNIO DE MORAES
(DONIZETE CARTEIRO)
Vereador

Ao
Excelentíssimo Senhor
DANIEL DE OLIVEIRA COSTA
DD. Prefeito de São Roque – SP

PROCOLO Nº CETSUR 01/03/2013 - 17:09:37 01736/2013
lvte



**PREFEITURA DA ESTÂNCIA
TURÍSTICA DE SÃO ROQUE**

ESTADO DE SÃO PAULO

"São Roque – a Terra do Vinho e Bonita por Natureza"

DEPARTAMENTO DE PLANEJAMENTO E MEIO AMBIENTE



Ofício n.º 032/2013 - DPM

São Roque, 10 de abril de 2013.

Referência: Ofício Presidente Certidão n.º 021/2013 - DPM

Senhor Vereador Presidente,

Em atendimento ao Ofício em referência, procedemos ao encaminhamento da Certidão n.º 019/13 e croqui, devidamente providenciada por nossa Divisão de Fiscalização e Posturas.

Colocando-nos ao inteiro dispor, aproveitamos a oportunidade para renovarmos os protestos da mais alta estima e apreço.

Eng.º Sérgio Ricardo de Angelis
Diretor - Depto. Planejamento e Meio Ambiente
CREA: 215684-D

Sérgio Ricardo De Angelis
Diretor do Departamento de Planejamento e Meio Ambiente.

Exmo. Sr.
Rodrigo Nunes de Oliveira
Vereador Presidente
Câmara Municipal da Estância Turística de São Roque





P R E F E I T U R A D A E S T Â N C I A
T U R Í S T I C A D E S Ã O R O Q U E
E S T A D O D E S Ã O P A U L O

DEPARTAMENTO DE PLANEJAMENTO E MEIO AMBIENTE

DIVISÃO DE ARQUITETURA E URBANISMO

CERTIDÃO Nº. 019/13

Certifico, conforme solicitado através do **Ofício Presidente nº 21/2013**, da Câmara Municipal da Estância Turística de São Roque, que não são vias com denominação oficial, Alameda das Rosas tem extensão de 1550mts e largura de 7mts, com início na portaria e término na Alameda dos Gerânios; Alameda dos Lírios, tem extensão de 800mts e largura de 7mts, com início na portaria e término na Alameda das Rosas; Alameda dos Gerânios tem extensão de 110mts e largura de 5mts, com início na Alameda das Rosas e término no retorno; Alameda das Tulipas tem extensão de 150mts e largura de 7mts, com início na Alameda das Rosas e término no retorno; Alameda das Azaleias tem extensão de 200mts e largura de 7mts, com início na Alameda das Rosas e término no retorno; Alameda das Violetas tem extensão de 290mts e largura de 7mts, com início na Alameda das Rosas e término no retorno; Alameda das Dálíias tem extensão de 150mts e largura de 7mts, com início na Alameda dos Lírios e término no retorno. As vias são de domínio público há mais de 05 (cinco) anos. Segue anexo o mapa do loteamento. Eu,  (Daiane Cristina de Moraes), digitei e providenciei a impressão. Eu,  (Edinelson E. Ghirardelli), Chefe de Divisão de Fiscalização e Postura, certifiquei aos quatro dias do mês de abril do ano de dois mil e treze.==.==.==.==.==.==.==.==.==.==.==.==.==.==.==.==.